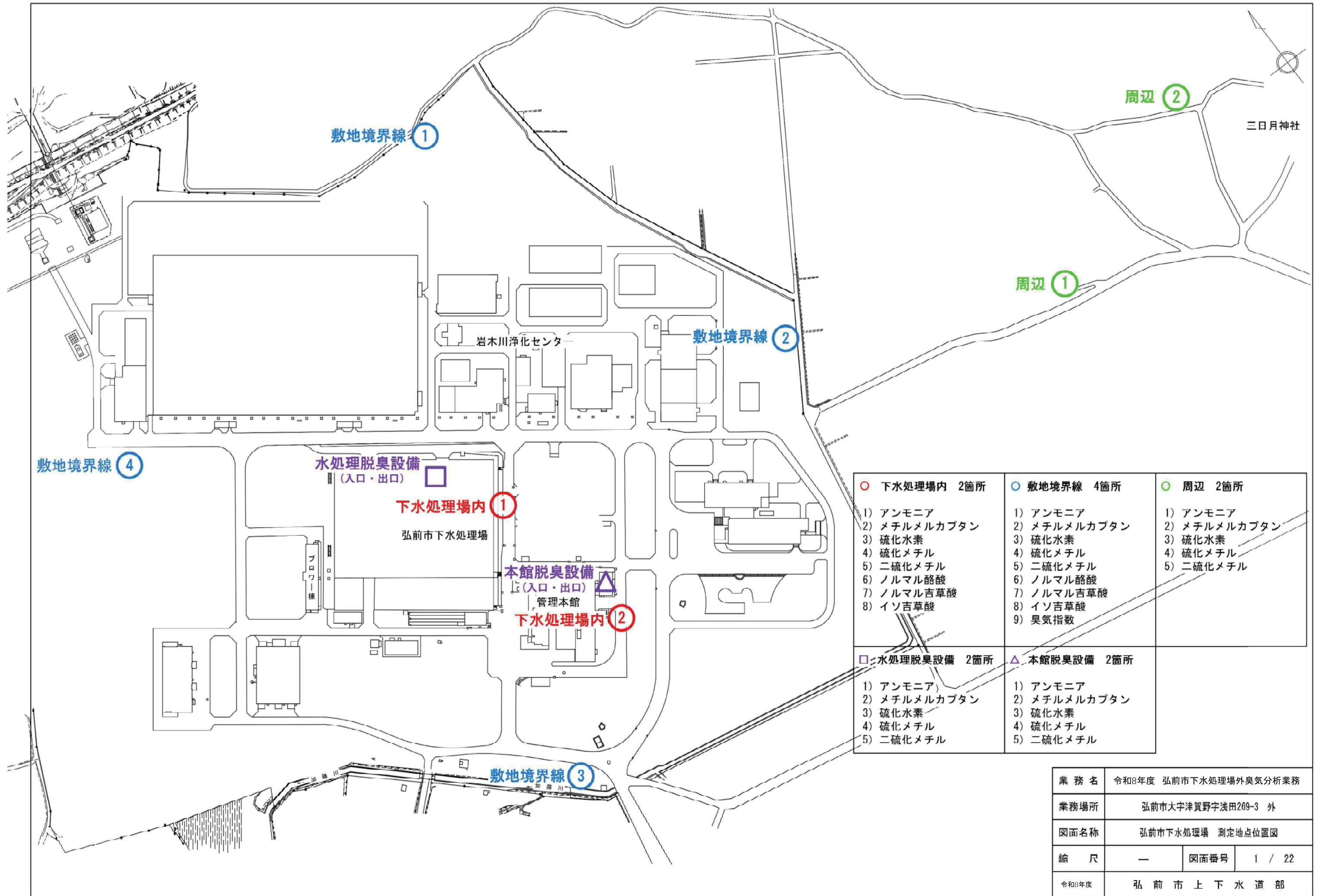


位置図

令和8年度 弘前市下水処理場外臭気分析業務



0 2000 4000 6000 8000 10000m



三日月神社

周辺 ②

周辺 ①

敷地境界線 ①

敷地境界線 ②

岩木川浄化センター

敷地境界線 ④

水処理脱臭設備
(入口・出口)

下水処理場内 ①

弘前市下水道処理場

本館脱臭設備
(入口・出口)

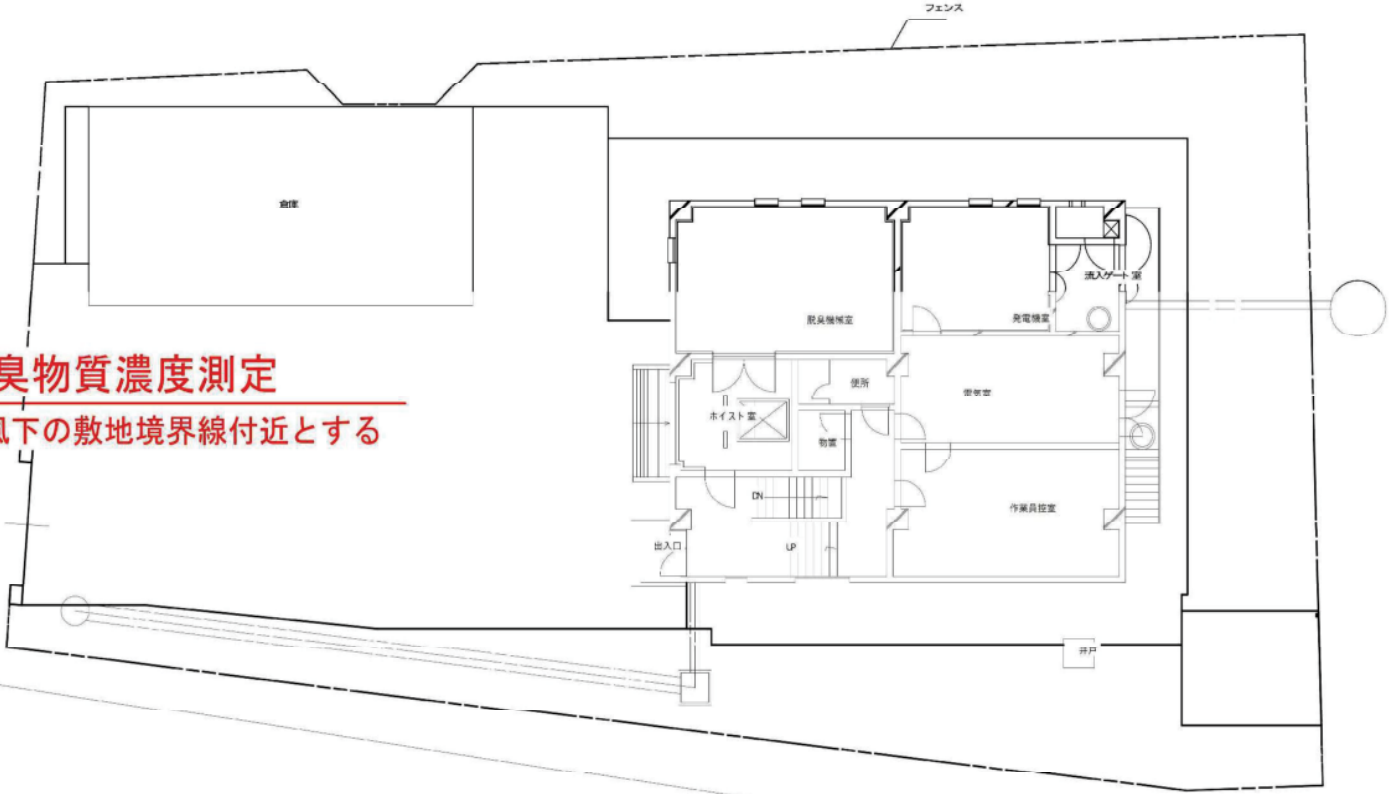

管理本館

下水処理場内 ②

敷地境界線 ③

<p>○ 下水処理場内 2箇所</p> <p>1) アンモニア 2) メチルメルカプタン 3) 硫化水素 4) 硫化メチル 5) 二硫化メチル 6) ノルマル酪酸 7) ノルマル吉草酸 8) イソ吉草酸</p>	<p>○ 敷地境界線 4箇所</p> <p>1) アンモニア 2) メチルメルカプタン 3) 硫化水素 4) 硫化メチル 5) 二硫化メチル 6) ノルマル酪酸 7) ノルマル吉草酸 8) イソ吉草酸 9) 臭気指数</p>	<p>○ 周辺 2箇所</p> <p>1) アンモニア 2) メチルメルカプタン 3) 硫化水素 4) 硫化メチル 5) 二硫化メチル</p>
<p>□ 水処理脱臭設備 2箇所</p> <p>1) アンモニア 2) メチルメルカプタン 3) 硫化水素 4) 硫化メチル 5) 二硫化メチル</p>	<p>△ 本館脱臭設備 2箇所</p> <p>1) アンモニア 2) メチルメルカプタン 3) 硫化水素 4) 硫化メチル 5) 二硫化メチル</p>	

業務名	令和8年度 弘前市下水道処理場外臭気分析業務		
業務場所	弘前市大字津賀野字浅田269-3 外		
図面名称	弘前市下水道処理場 測定地点位置図		
縮尺	—	図面番号	1 / 22
令和8年度	弘前市上下水道部		

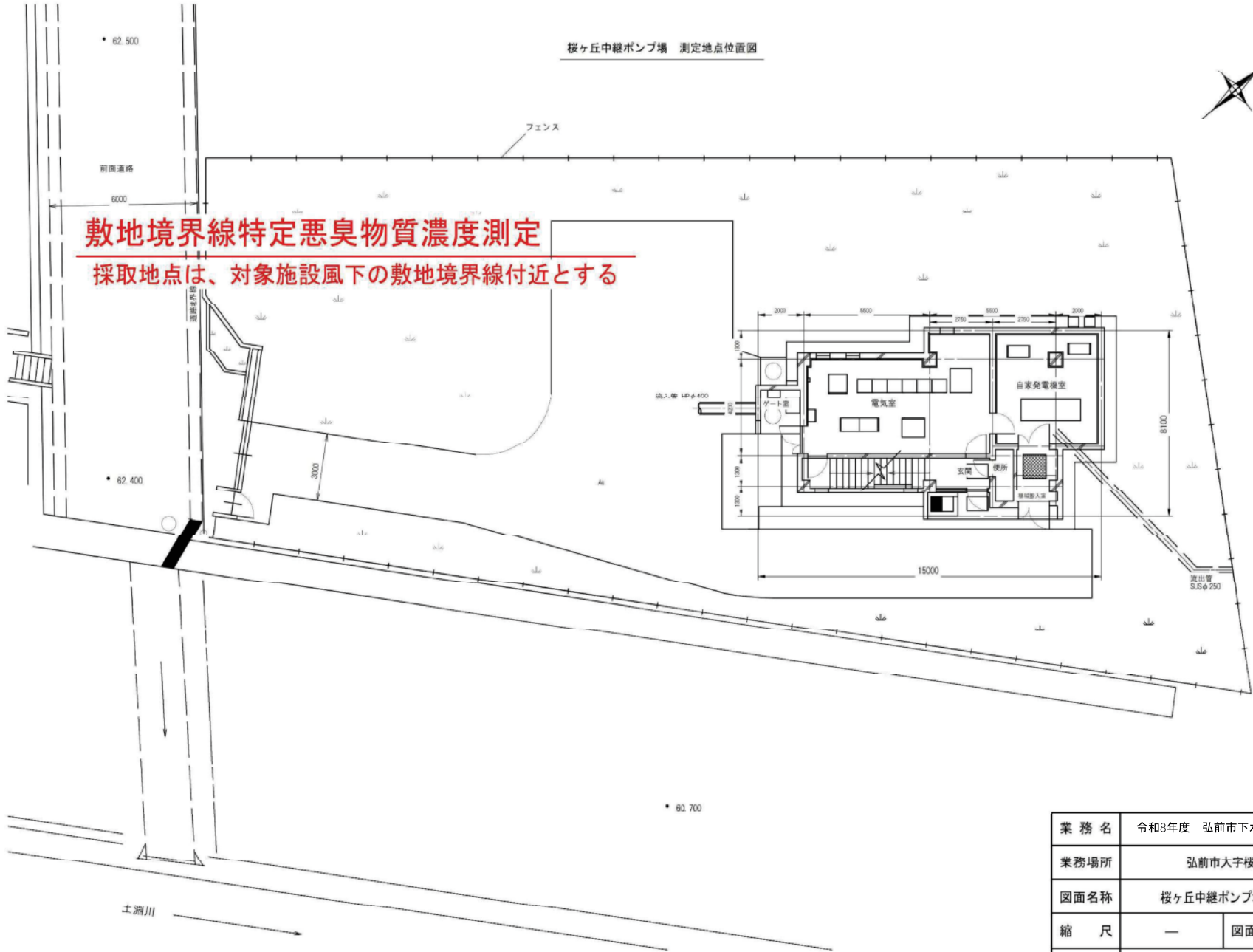


敷地境界線特定悪臭物質濃度測定

採取地点は、対象施設風下の敷地境界線付近とする

業務名	令和8年度 弘前市下水道処理場外臭気分析業務		
業務場所	弘前市大字城西五丁目17-2		
図面名称	城西中継ポンプ場 測定地点位置図		
縮尺	—	図面番号	2 / 22
令和8年度	弘前市上下水道部		

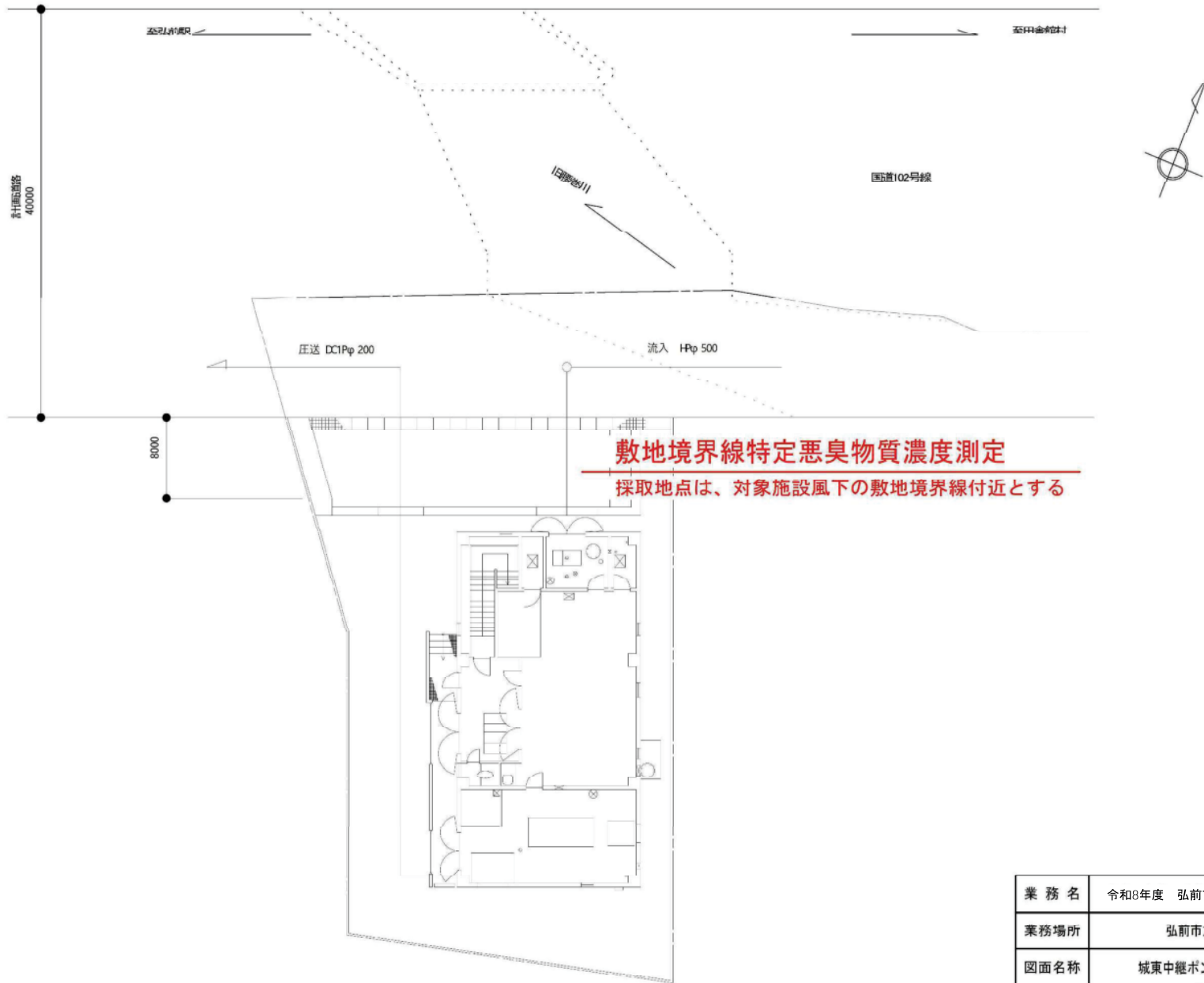
桜ヶ丘中継ポンプ場 測定地点位置図



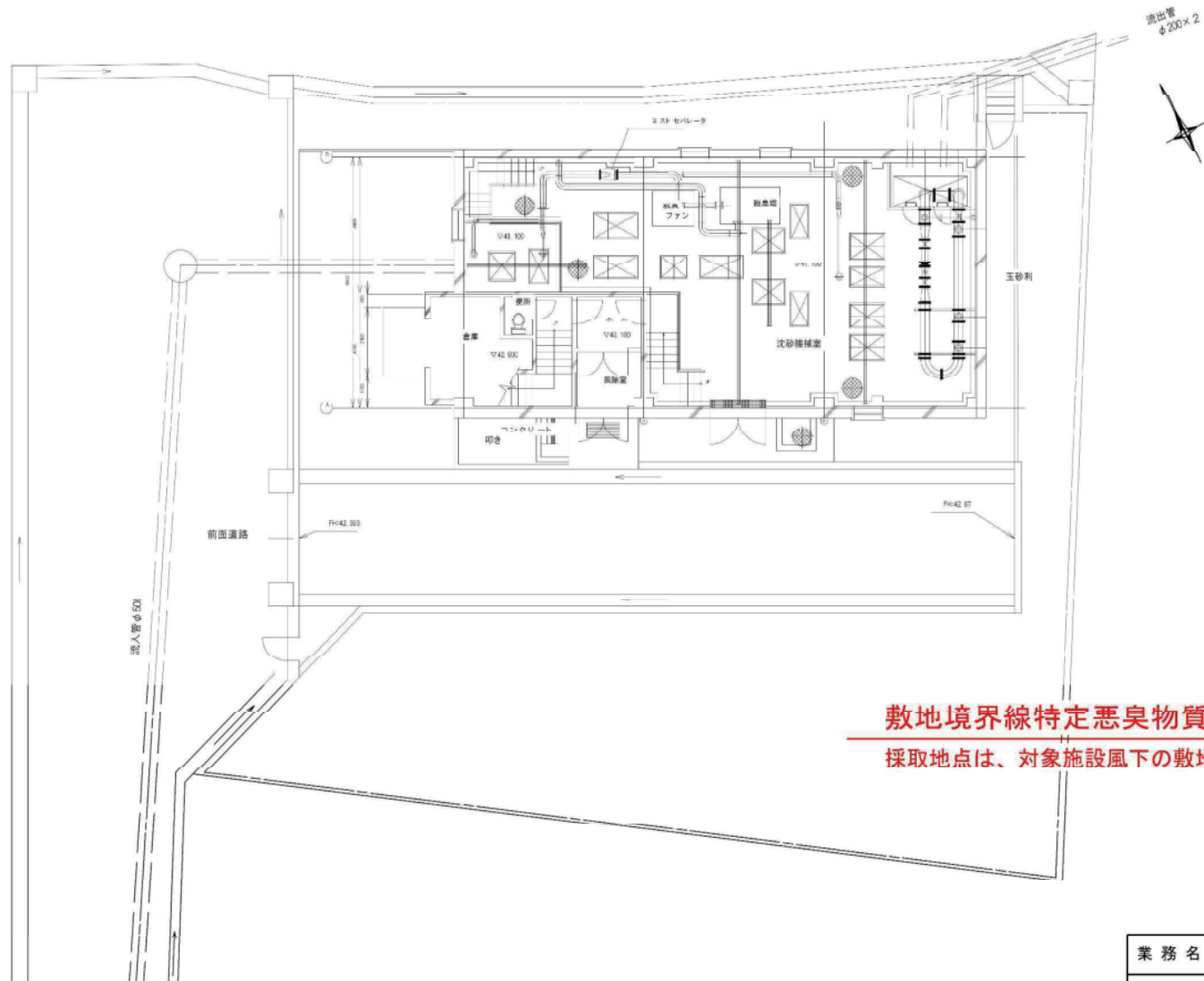
敷地境界線特定悪臭物質濃度測定

採取地点は、対象施設風下の敷地境界線付近とする

業務名	令和8年度 弘前市下水道処理場外臭気分析業務		
業務場所	弘前市大字桜ヶ丘五丁目6-1		
図面名称	桜ヶ丘中継ポンプ場 測定地点位置図		
縮尺	—	図面番号	3 / 22
令和8年度	弘前市上下水道部		



業務名	令和8年度 弘前市下水処理場外臭気分析業務		
業務場所	弘前市大字末広一丁目6-1		
図面名称	城東中継ポンプ場 測定地点位置図		
縮尺	—	図面番号	4 / 22
令和8年度	弘前市上下水道部		

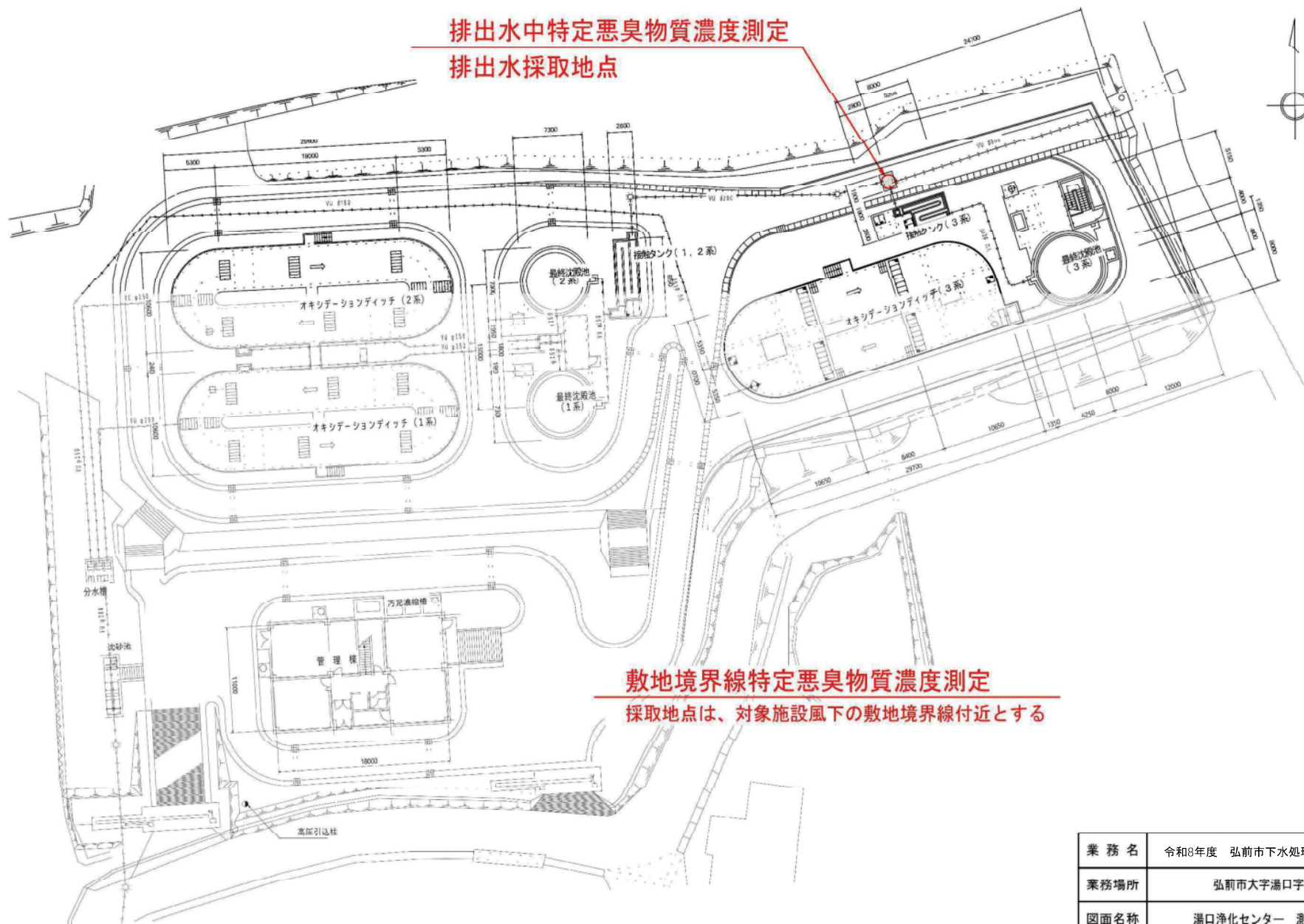


敷地境界線特定悪臭物質濃度測定

採取地点は、対象施設風下の敷地境界線付近とする

業務名	令和8年度 弘前市下水道処理場外臭気分析業務		
業務場所	弘前市大字堀越字川合1-6		
図面名称	掘越中継ポンプ場 測定地点位置図		
縮尺	—	図面番号	5 / 22
令和8年度	弘前市上下水道部		

排水水中特定悪臭物質濃度測定
排水水採取地点



敷地境界線特定悪臭物質濃度測定
採取地点は、対象施設風下の敷地境界線付近とする

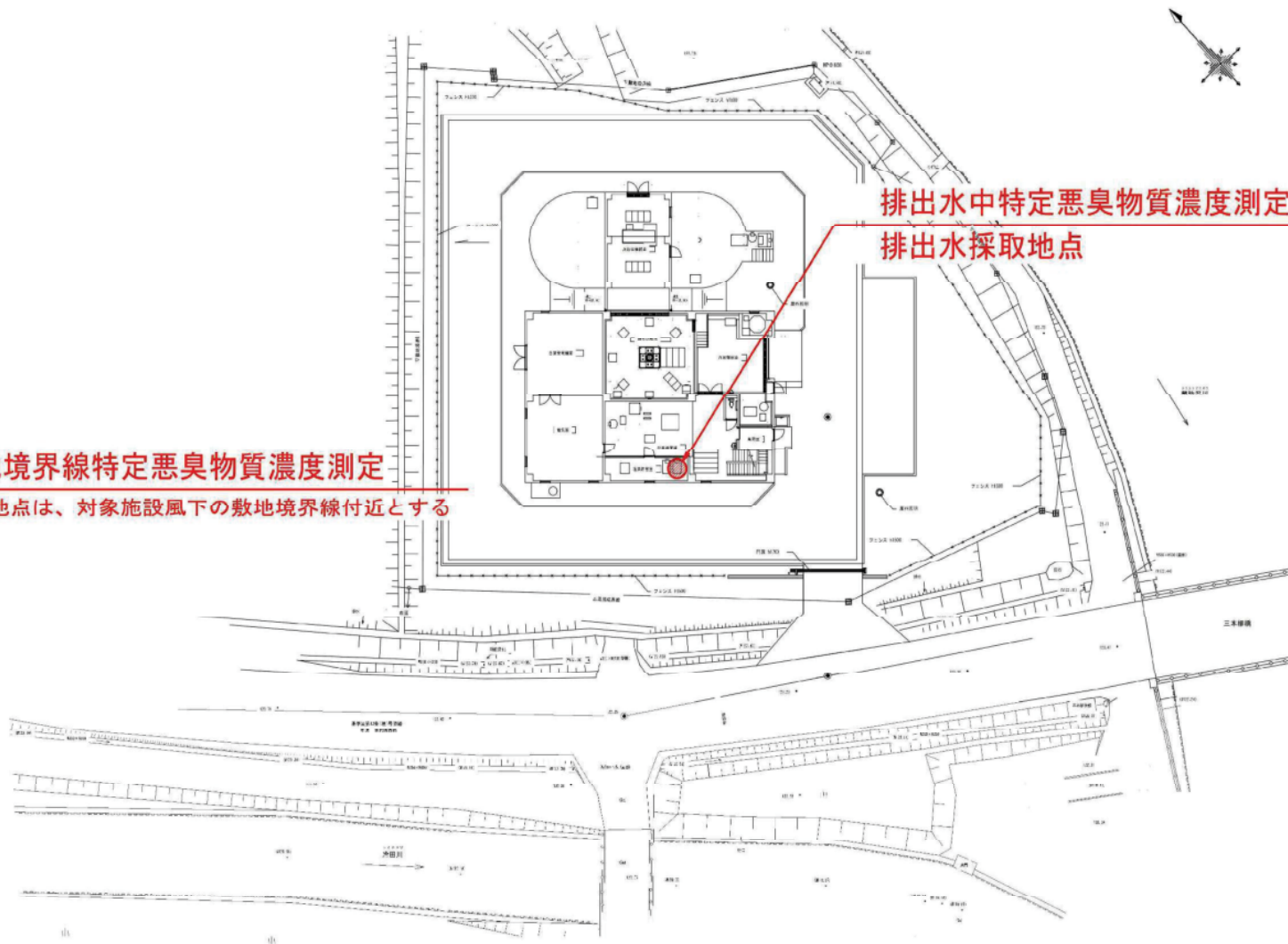
業務名	令和8年度 弘前市下水道処理場外臭気分析業務		
業務場所	弘前市大字湯口字二ノ安田2		
図面名称	湯口浄化センター 測定地点位置図		
縮尺	—	図面番号	6 / 22
令和8年度	弘前市上下水道部		

敷地境界線特定悪臭物質濃度測定

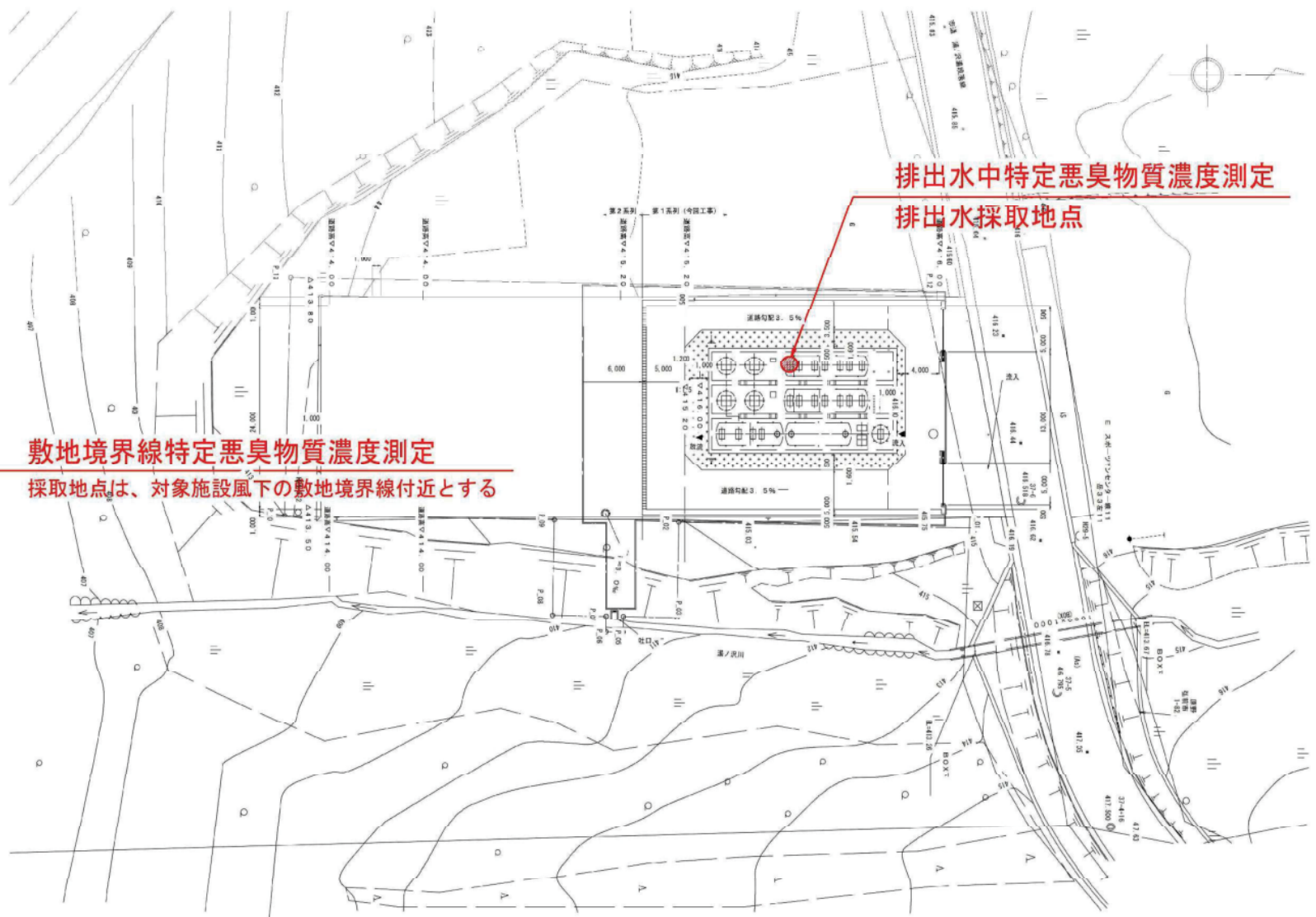
採取地点は、対象施設風下の敷地境界線付近とする

排出水中特定悪臭物質濃度測定

排水採取地点



業務名	令和8年度 弘前市下水道処理場外臭気分析業務		
業務場所	弘前市大字百沢字湯湯18-9		
図面名称	百沢浄化センター 測定地点位置図		
縮尺	—	図面番号	7 / 22
令和8年度	弘前市上下水道部		



敷地境界線特定悪臭物質濃度測定

採取地点は、対象施設風下の敷地境界線付近とする

排出水中特定悪臭物質濃度測定

排出水採取地点

業務名	令和8年度 弘前市下水道処理場外臭気分析業務		
業務場所	弘前市大字常盤野字湯殺池1-87		
図面名称	常盤野浄化センター 測定地点位置図		
縮尺	—	図面番号	8 / 22
令和8年度	弘前市上下水道部		

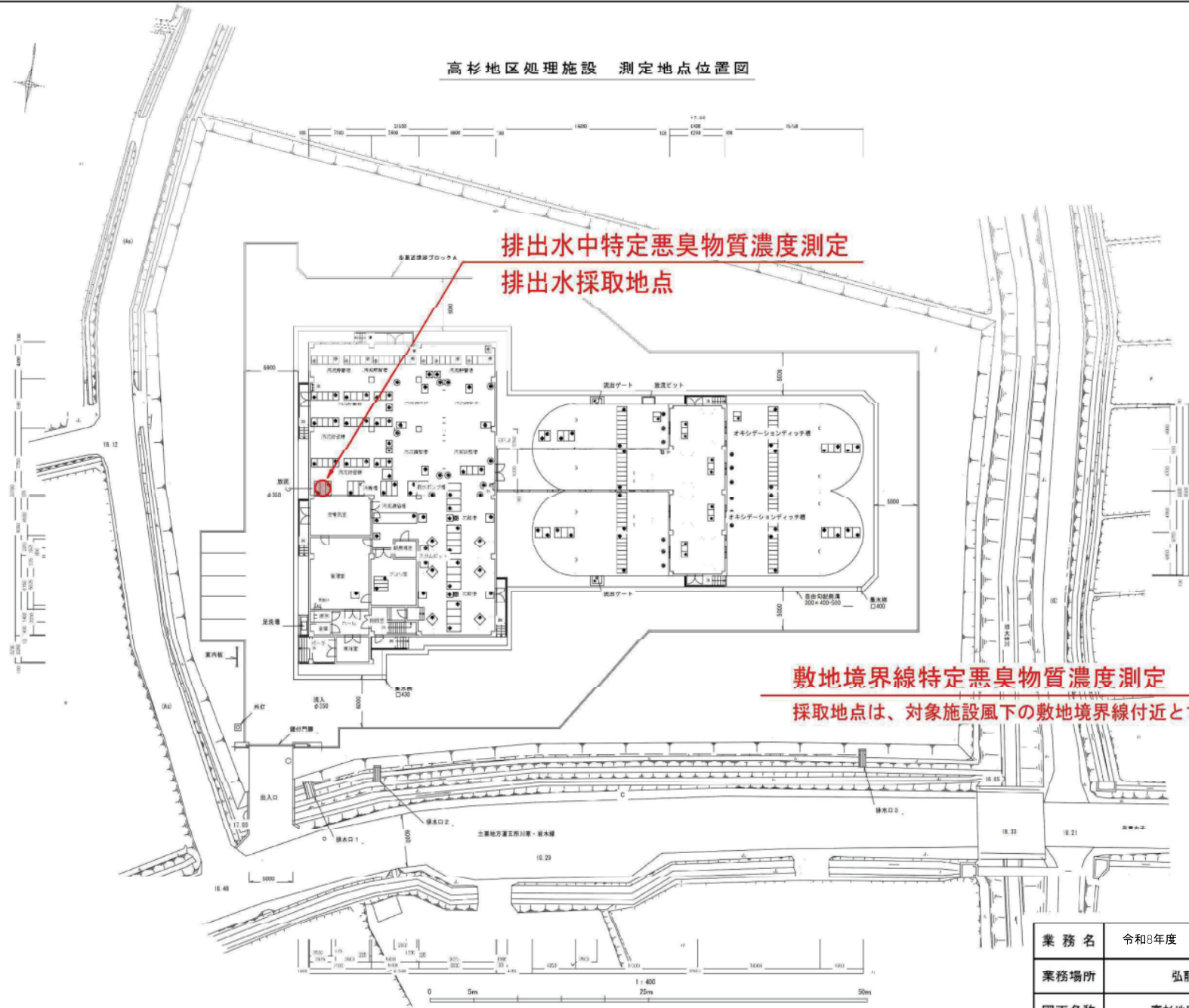
東目屋地区処理施設 測定地点位置図

敷地境界線特定悪臭物質濃度測定
採取地点は、対象施設風下の敷地境界線付近とする

排出水中特定悪臭物質濃度測定
排水水採取地点

業務名	令和8年度 弘前市下水道処理場外臭気分析業務		
業務場所	弘前市大字国古字村元94		
図面名称	東目屋地区処理施設 測定地点位置図		
縮尺	—	図面番号	9 / 22
令和8年度	弘前市上下水道部		

高杉地区処理施設 測定地点位置図

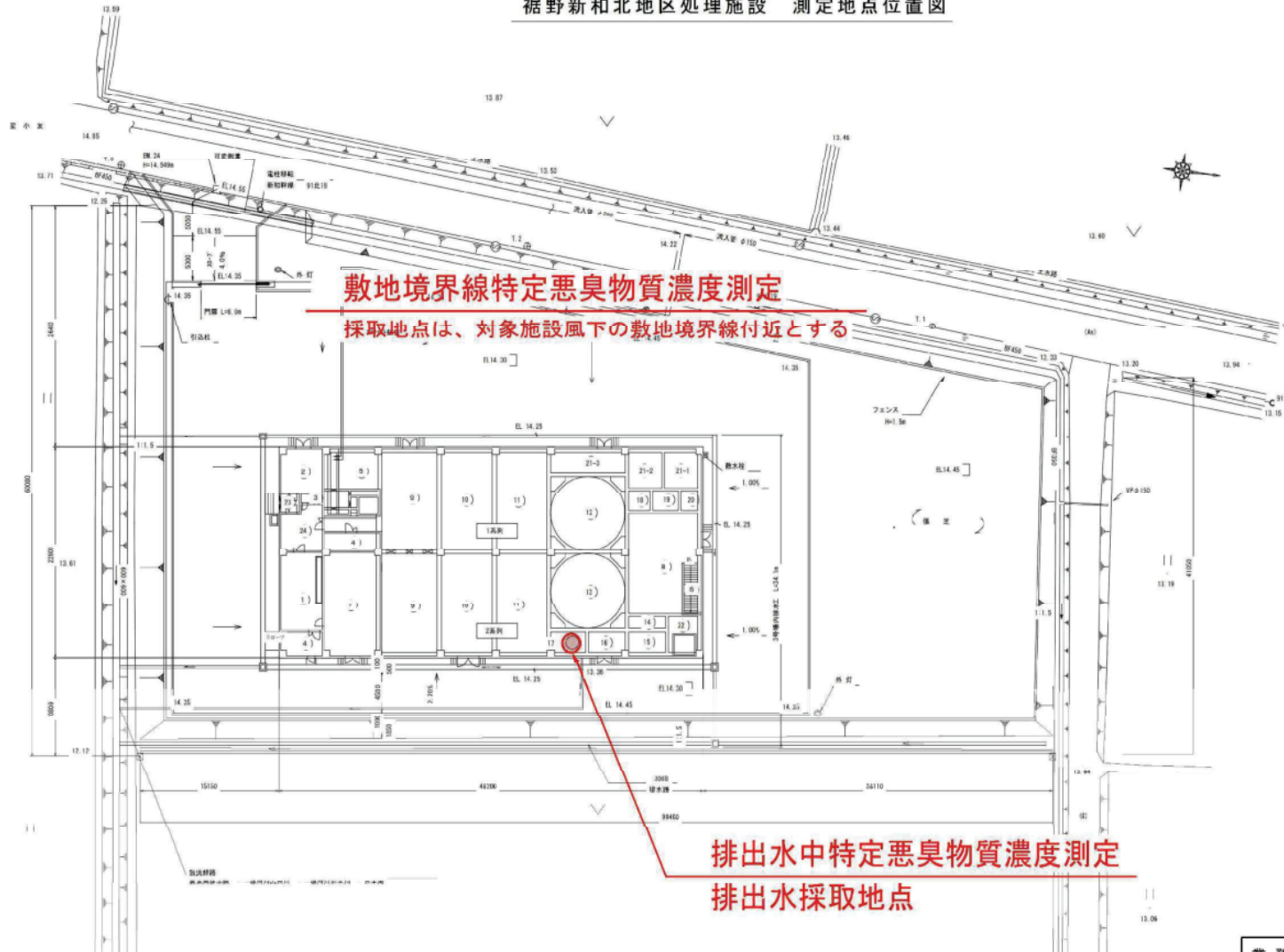


**排出水中特定悪臭物質濃度測定
排水採取地点**

**敷地境界線特定悪臭物質濃度測定
採取地点は、対象施設風下の敷地境界線付近とする**

業務名	令和8年度 弘前市下水道処理場外臭気分析業務		
業務場所	弘前市大字高杉字五反田447		
図面名称	高杉地区処理施設 測定地点位置図		
縮尺	—	図面番号	10 / 22
令和8年度	弘前市上下水道部		

裾野新和北地区処理施設 測定地点位置図



室・機名表一覧表

番号	室・機名	備考
1-1	管理室	1 階
2-1	保安室	"
3-1	倉庫	"
4-1	倉庫	"
5-1	前処理室	"
6-1	脱脂室	"
7-1	フロウ室	"
8-1	汚泥ポンプ室	地 下
9-1	洗滌器設備	"
10-1	ばっ気槽第1室	"
11-1	ばっ気槽第2室	"
12-1	洗滌槽 (1)	"
13-1	" (2)	"
14-1	脱色ポンプ機	"
15-1	濾過機	"
16-1	トラップ	"
17-1	洗滌ポンプ機	"
18-1	汚泥濃縮機	"
19-1	バクテリウム	"
20-1	脱臭機ポンプ機	"
21-1	汚泥貯留槽 (1)	"
21-2	汚泥貯留槽 (2)	"
21-3	汚泥貯留槽 (3)	"
22-1	地下倉庫	"
23-1	倉庫	1 階
24-1	廊下	"

排出水中特定悪臭物質濃度測定
排水水採取地点

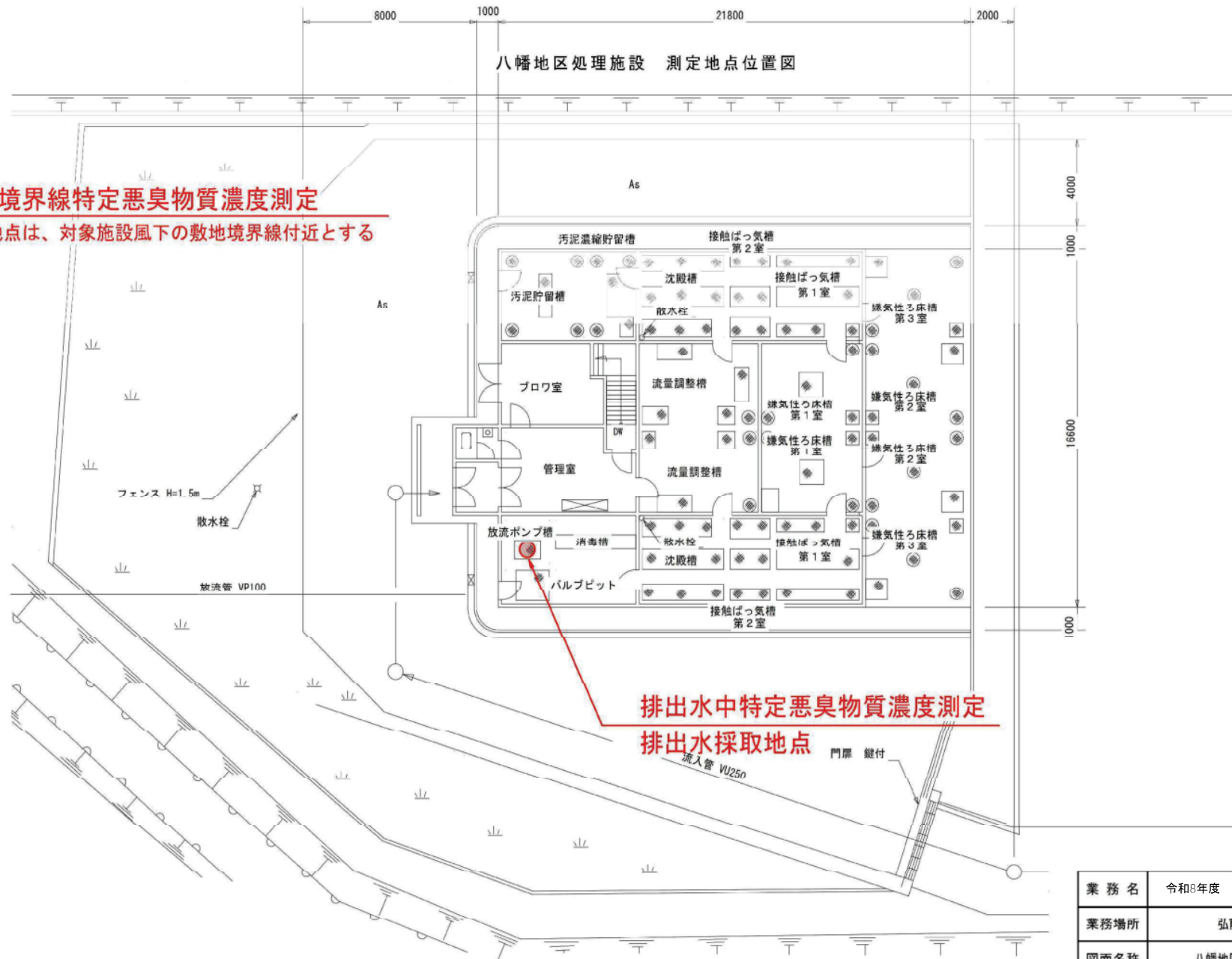
敷地境界線特定悪臭物質濃度測定
採取地点は、対象施設風下の敷地境界線付近とする

業務名	令和3年度 弘前市下水道処理場外臭気分析業務		
業務場所	弘前市大字小友字田野1047		
図面名称	裾野新和北地区処理施設 測定地点位置図		
縮尺	—	図面番号	13 / 22
令和3年度	弘前市上下水道部		

八幡地区処理施設 測定地点位置図

敷地境界線特定悪臭物質濃度測定

採取地点は、対象施設風下の敷地境界線付近とする



排出水中特定悪臭物質濃度測定

排水採取地点

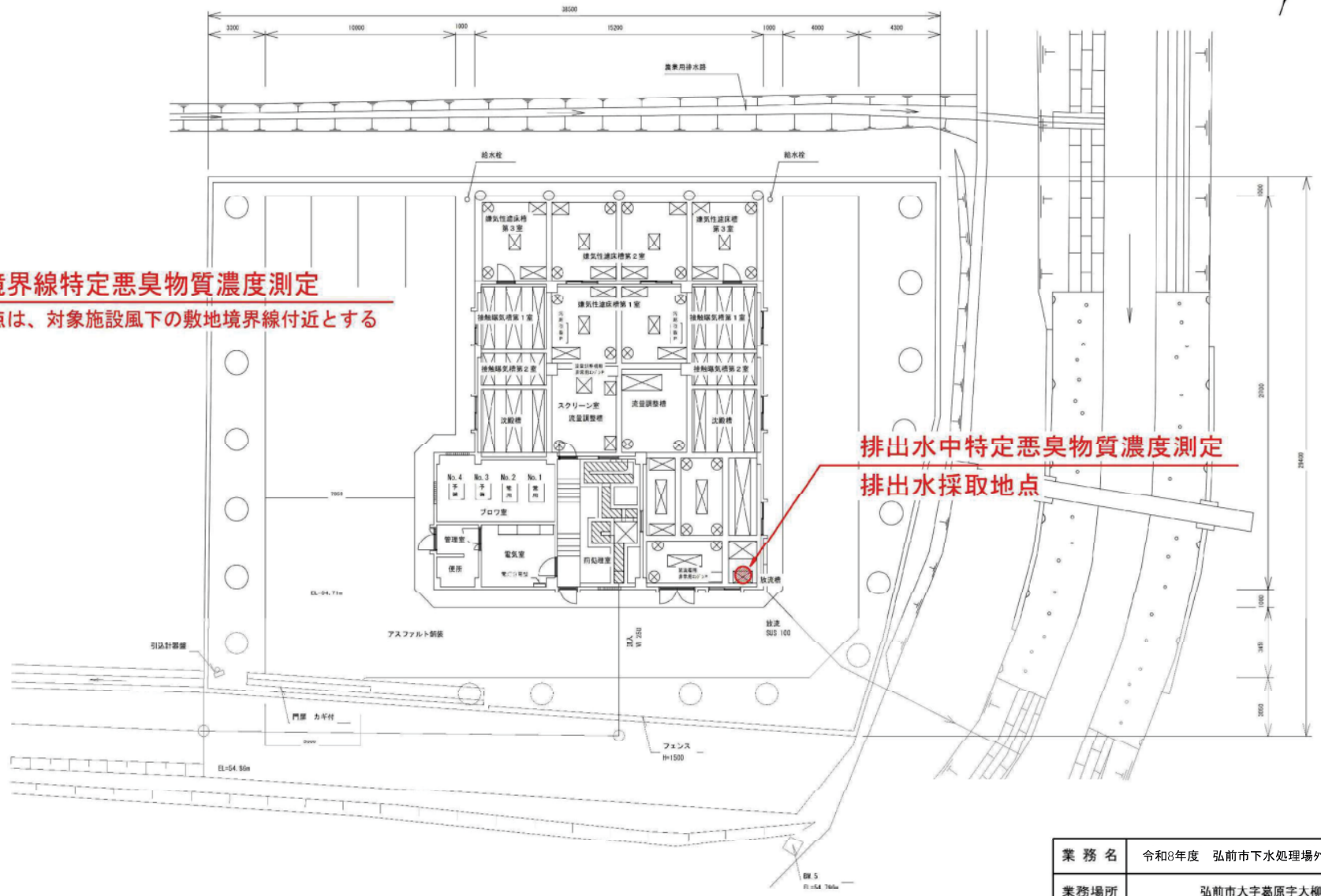
業務名	令和8年度 弘前市下水道処理場外臭気分析業務		
業務場所	弘前市大字八幡字平塚68-3		
図面名称	八幡地区処理施設 測定地点位置図		
縮尺	—	図面番号	14 / 22
令和8年度	弘前市上下水道部		

新潟地区処理施設 測定地点位置図



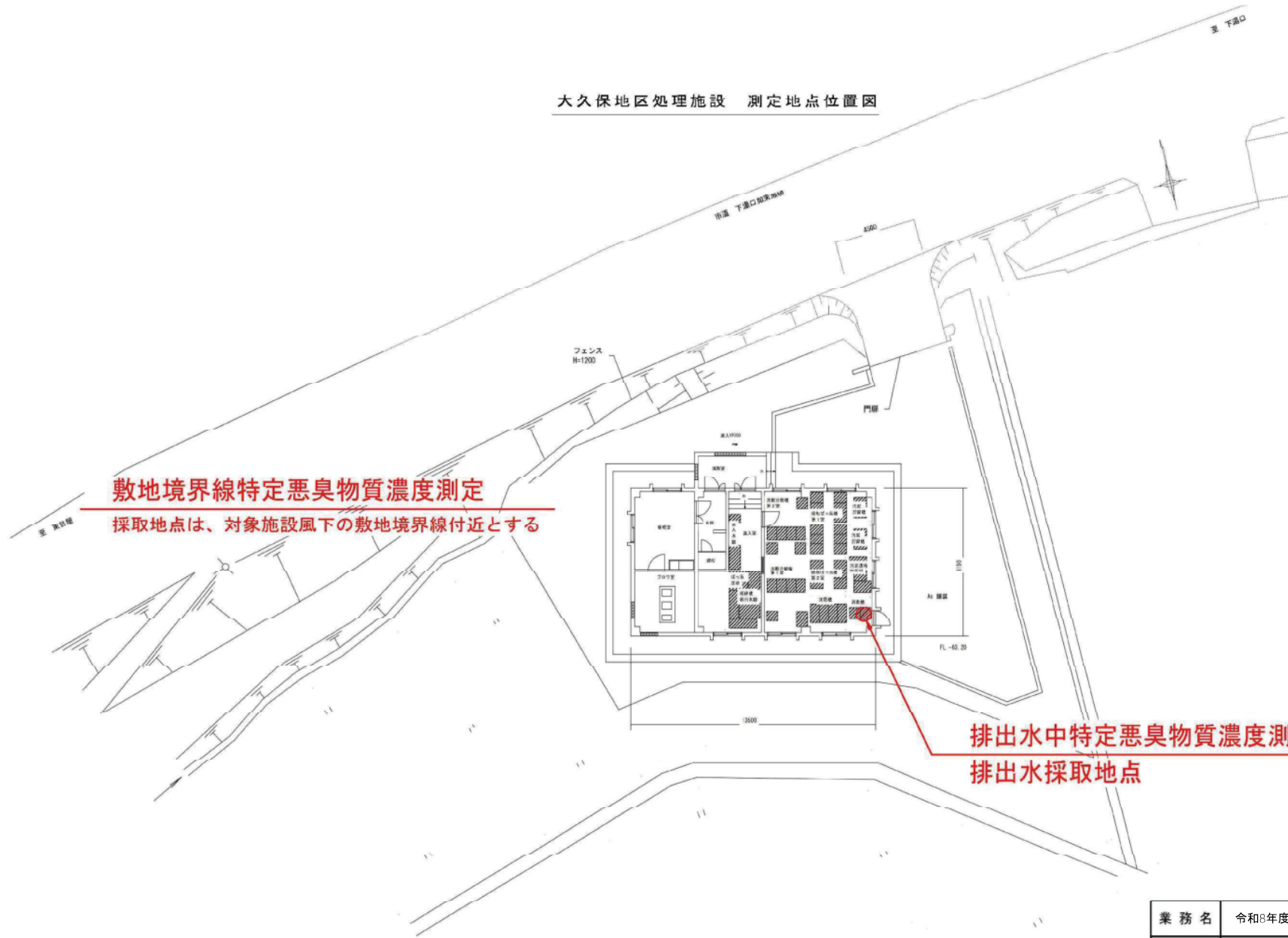
敷地境界線特定悪臭物質濃度測定
 採取地点は、対象施設風下の敷地境界線付近とする

排出水中特定悪臭物質濃度測定
 排水採取地点



業務名	令和8年度 弘前市下水道処理場外臭気分析業務		
業務場所	弘前市大字葛原字大柳21-4		
図面名称	新潟地区処理施設 測定地点位置図		
縮尺	—	図面番号	15 / 22
令和8年度	弘前市上下水道部		

大久保地区処理施設 測定地点位置図



敷地境界線特定悪臭物質濃度測定

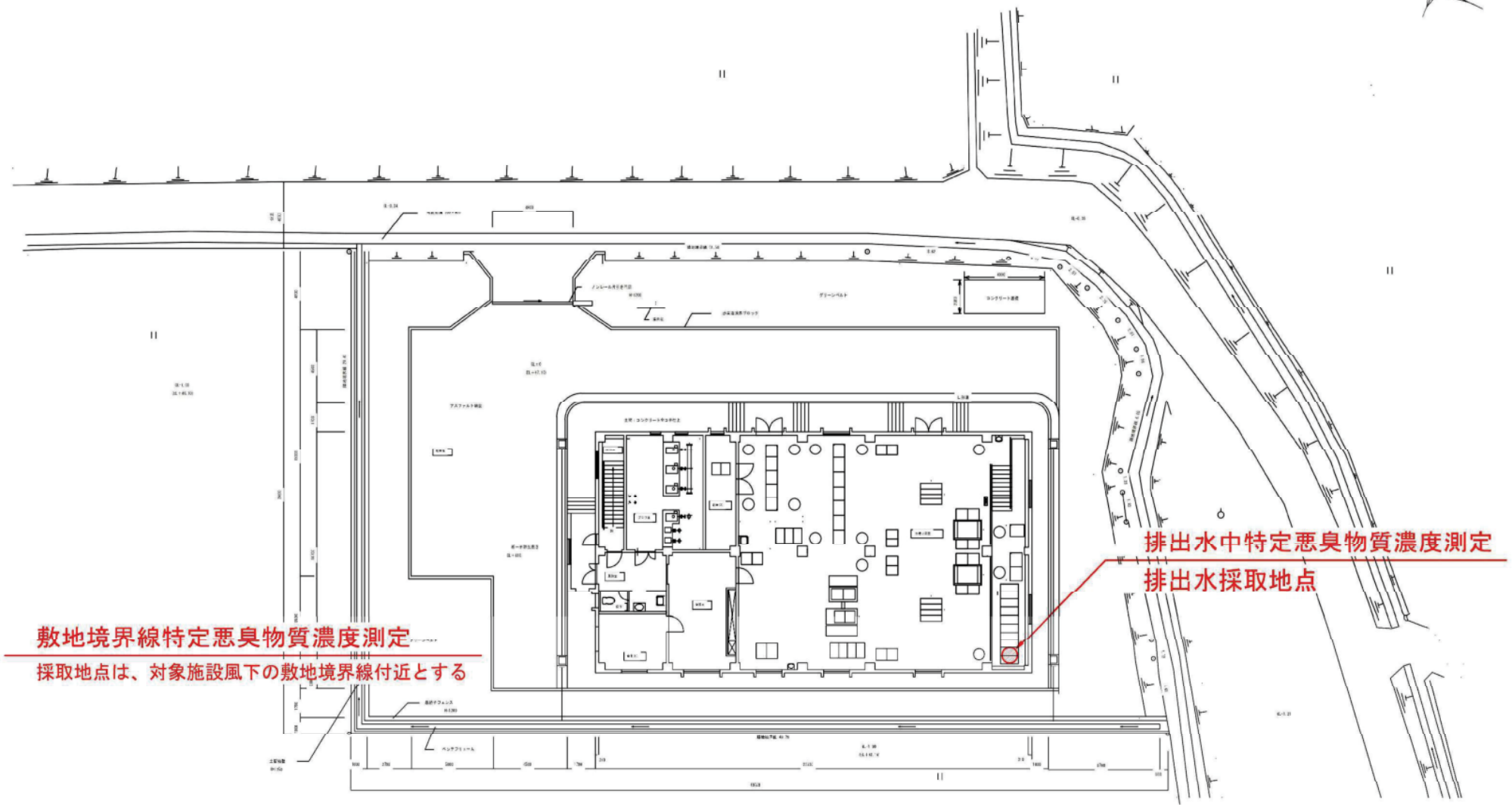
採取地点は、対象施設風下の敷地境界線付近とする

排出水中特定悪臭物質濃度測定

排水水採取地点

業務名	令和8年度 弘前市下水道処理場外臭気分析業務		
業務場所	弘前市大字紙漣沢字地形19-4		
図面名称	大久保地区処理施設 測定地点位置図		
縮尺	—	図面番号	16 / 22
令和8年度	弘前市上下水道部		

鳥井野地区処理施設 測定地点位置図



排出水中特定悪臭物質濃度測定
排水水採取地点

敷地境界線特定悪臭物質濃度測定
採取地点は、対象施設風下の敷地境界線付近とする

業務名	令和8年度 弘前市下水道処理場外臭気分析業務		
業務場所	弘前市鳥井野字宮本402-2		
図面名称	鳥井野地区処理施設 測定地点位置図		
縮尺	—	図面番号	17 / 22
令和8年度	弘前市上下水道部		

新法師地区処理施設 測定地点位置図

敷地境界線特定悪臭物質濃度測定

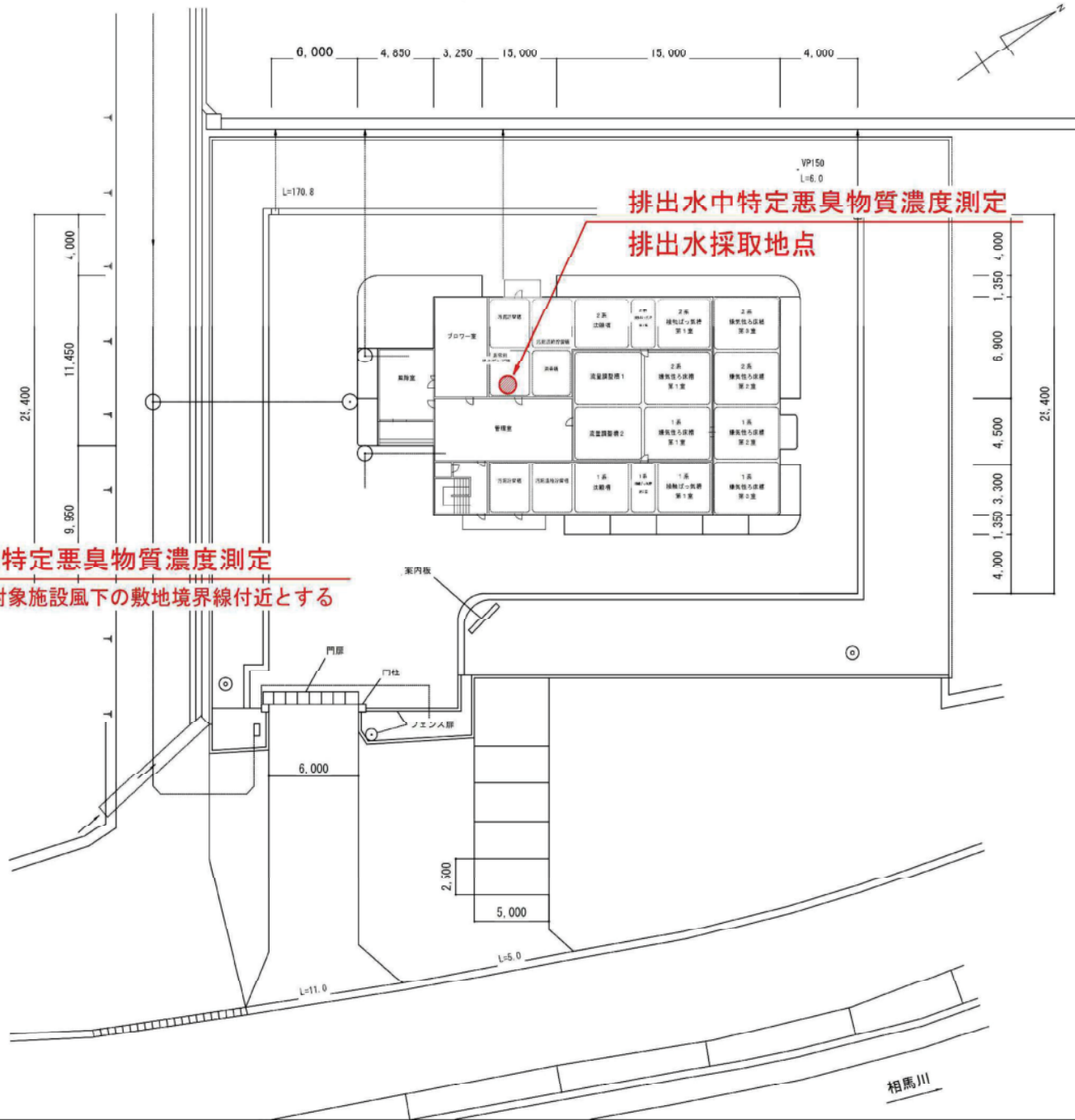
採取地点は、対象施設風下の敷地境界線付近とする

排出水中特定悪臭物質濃度測定

排水採取地点

業務名	令和8年度 弘前市下水道処理場外臭気分析業務		
業務場所	弘前市大字新法師字穂3-4		
図面名称	新法師地区処理施設 測定地点位置図		
縮尺	—	図面番号	18 / 22
令和8年度	弘前市上下水道部		

一丁目地区処理施設 測定地点位置図

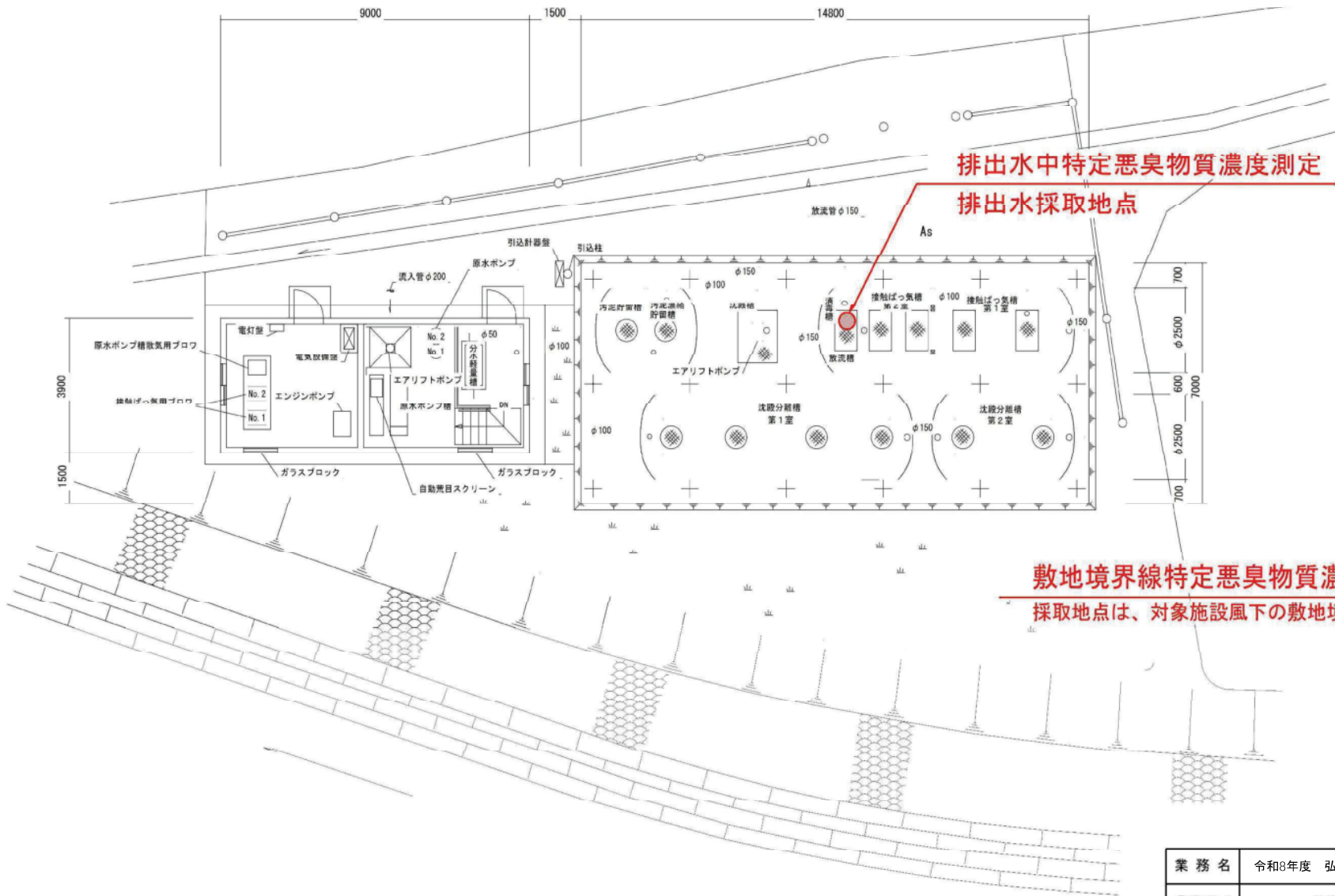


敷地境界線特定悪臭物質濃度測定
 採取地点は、対象施設風下の敷地境界線付近とする

排出水中特定悪臭物質濃度測定
 排水採取地点

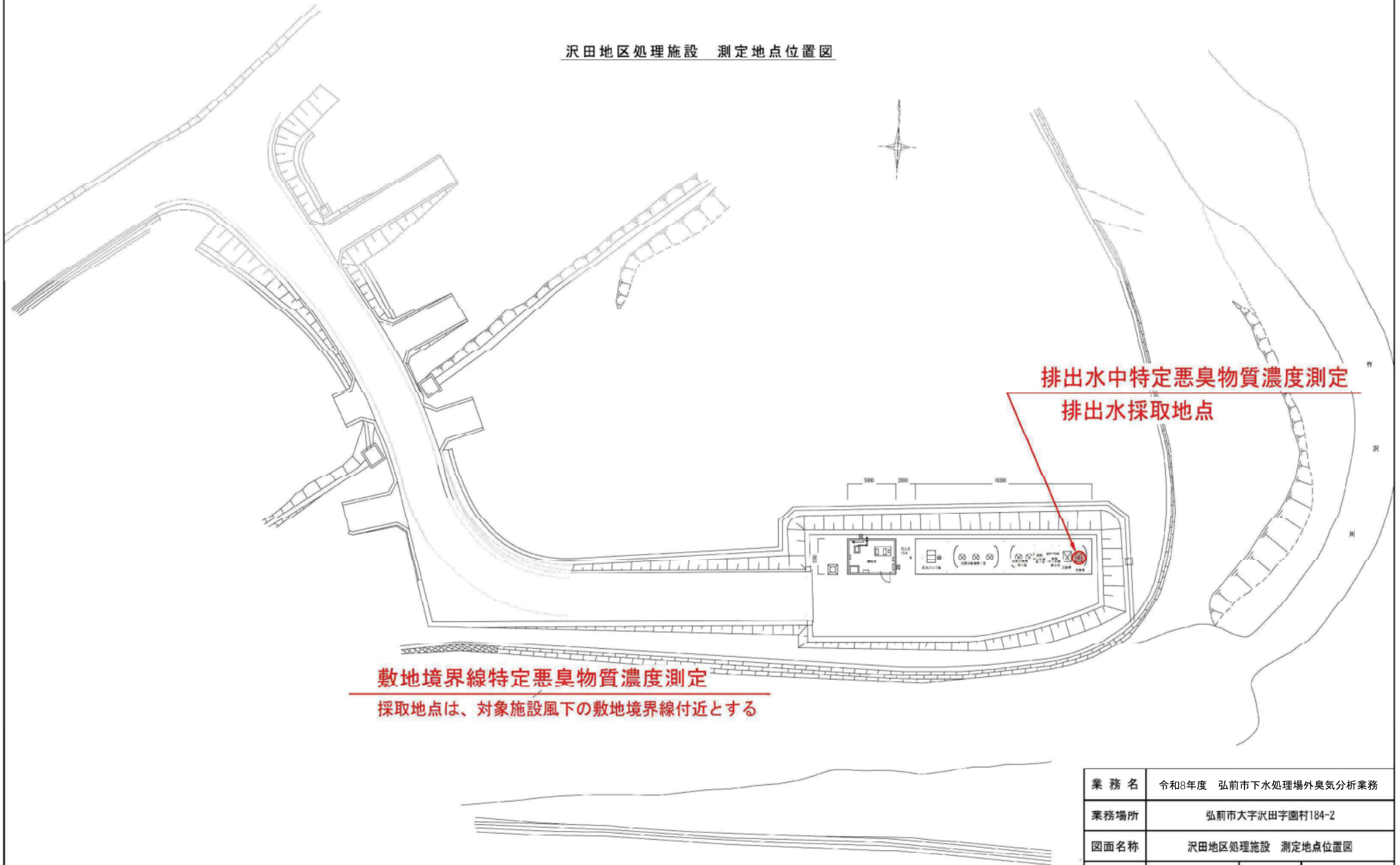
業務名	令和8年度 弘前市下水道処理場外臭気分析業務		
業務場所	弘前市大字坂市字電田67-8		
図面名称	一丁目地区処理施設 測定地点位置図		
縮尺	—	図面番号	20 / 22
令和8年度	弘前市上下水道部		

藍内地区処理施設 測定地点位置図



業務名	令和3年度 弘前市下水道処理場外臭気分析業務		
業務場所	弘前市大字藍内字富田94-6		
図面名称	藍内地区処理施設 測定地点位置図		
縮尺	—	図面番号	21 / 22
令和3年度	弘前市上下水道部		

沢田地区処理施設 測定地点位置図



敷地境界線特定悪臭物質濃度測定

採取地点は、対象施設風下の敷地境界線付近とする

**排出水中特定悪臭物質濃度測定
排水採取地点**

業務名	令和8年度 弘前市下水道処理場外臭気分析業務		
業務場所	弘前市大字沢田字園村104-2		
図面名称	沢田地区処理施設 測定地点位置図		
縮尺	—	図面番号	22 / 22
令和8年度	弘前市上下水道部		